

VODNÍ NÁDRŽ VN 1 V K.Ú. KOLOVEČ  
KOORDINAČNÍ SITUAČNÍ VÝKRES, M 1:500

SEZNAM DŘEVIN NAVRŽENÝCH K VÝSADBĚ  
STROMY

OZN.	NÁZEV	KS
OL	OLŠE LEPKAVÁ (Alnus glutinosa)	7
DL	DUB LETNÍ (Quercus robur)	7
CELKEM STROMŮ		14

KEŘE

OZN.	NÁZEV	KS
SK	SVÍDA KRVAVÁ (Cornus sanguinea)	12
KO	KALINA OBEČNÁ (Viburnum opulus)	8
VP	VRBA POPELAVÁ (Salix cinerea)	8
CELKEM KEŘŮ		28

LEGENDA:

NÁVRH OBJEKTŮ

HLADINA VODY

MAXIMÁLNÍ HLADINA

LITORÁLNÍ ZÓNA

2334

MAPA KN

OPLOČENKA

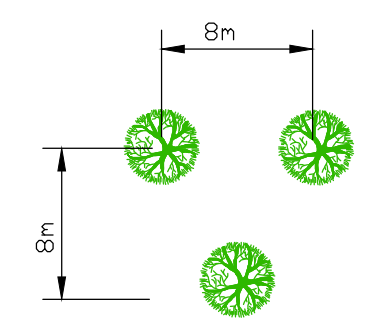
VÝSADBA STROMŮ

VÝSADBA KEŘŮ

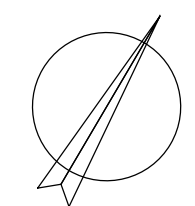
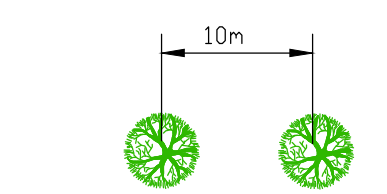
OP VODNÍHO ZDROJE


SCHÉMA VÝSADEB

SKUPINY STROMŮ



LINIOVÁ VÝSADBA STROMŮ



VYPRAC OVAL		ZODP. PROJEKTANT		VED. PROJEKTANT		<div> vodohospodářský atelier s.r.o., Růženeč 54, 644 03 Brno</div>	
KRAJ	Plzeňský		K.Ú.	Koloveč		ZAK.ČÍSLO	12/21
STAVEBNÍK		ČR-SPÚ, KPÚ PRO PLZEŇSKÝ KRAJ, Pobočka Domažlice				DATUM	06/2021
STAVBA AKCE		Vodní nádrž VN1 v k.ú. Koloveč vodohospodářská opatření				STUPEŇ	DSP, DPS
OBJEKT						FORMÁT	4x4
OB SAH						MĚŘITKO	1:500
OB SAH		KOORDINAČNÍ SITUAČNÍ VÝKRES				PŘÍLOHA Č.	PARÉ Č.
						C.3.	